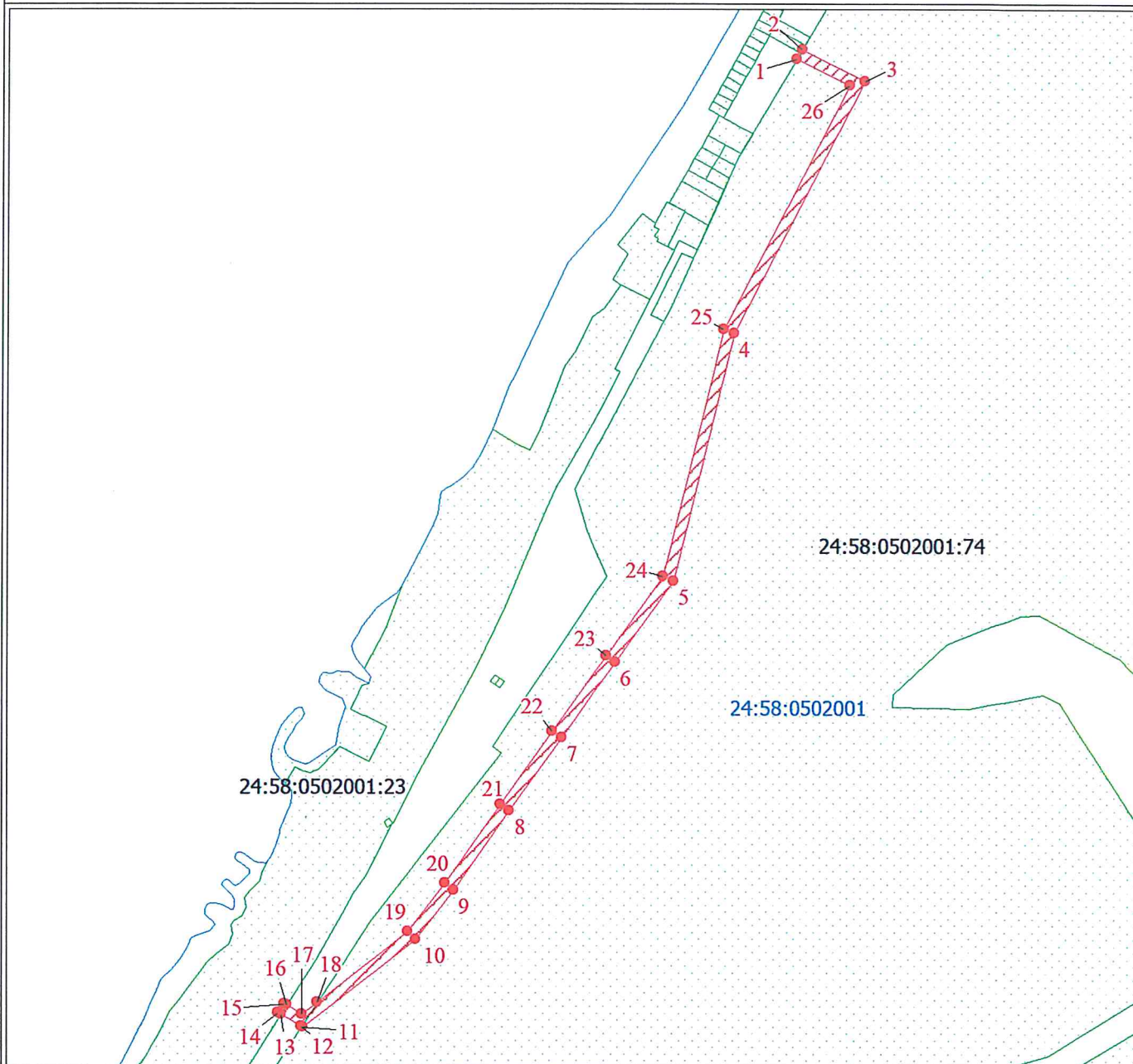


ОПИСАНИЕ МЕСТОПОЛОЖЕНИЯ ГРАНИЦ
Публичный сервитут в целях размещения ЛЭП-6 кВ, КТП 6/0,4 кВ, ЛЭП-0,4 кВ
(наименование объекта, местоположение границ которого описано (далее - объект))







Сведения об объекте					
№ п/п	Характеристики объекта			Описание характеристик	
1	2			3	
1	Местоположение объекта			Красноярский край, Железногорск г	
2	Площадь объекта ± величина погрешности определения площади ($P \pm \Delta P$), м ²			5379 ± 26	
3	Иные характеристики объекта			Публичный сервитут в целях размещения ЛЭП-6 кВ, КТП 6/0,4 кВ, ЛЭП-0,4 кВ для электроснабжения объекта, расположенного по адресу: ЗАТО Железногорск, к.н. 24:58:0502001:372, в границах земельных участков 24:58:0502001:74, 24:58:0502001:23 и в границах кадастрового квартала 24:58:0502001, сроком на 49 лет.	
Сведения о местоположении границ объекта					
1. Система координат МСК 167(зона4)					
2. Сведения о характерных точках границ объекта					
Обозначение характерных точек границ	Координаты, м		Метод определения координат характерной точки	Средняя квадратическая погрешность положения характерной точки (Mt), м	Описание обозначения точки на местности (при наличии)
	X	Y			
1	2	3	4	5	6
1	663444.86	135321.95	Аналитический метод	0.1	-
2	663450.97	135325.54	Аналитический метод	0.1	-
3	663430.70	135365.28	Аналитический метод	0.1	-
4	663268.92	135282.07	Аналитический метод	0.1	-
5	663110.24	135243.36	Аналитический метод	0.1	-
6	663058.30	135206.48	Аналитический метод	0.1	-
7	663010.05	135172.24	Аналитический метод	0.1	-
8	662963.39	135139.07	Аналитический метод	0.1	-
9	662912.75	135103.08	Аналитический метод	0.1	-
10	662881.11	135078.92	Аналитический метод	0.1	-
11	662824.94	135006.92	Аналитический метод	0.1	-
12	662825.53	135005.92	Аналитический метод	0.1	-
13	662833.21	134992.88	Аналитический метод	0.1	-
14	662834.22	134991.17	Аналитический метод	0.1	-
15	662840.04	134995.07	Аналитический метод	0.1	-
16	662839.22	134996.47	Аналитический метод	0.1	-
17	662833.38	135006.37	Аналитический метод	0.1	-
18	662840.69	135015.74	Аналитический метод	0.1	-
19	662886.07	135073.91	Аналитический метод	0.1	-
20	662916.90	135097.44	Аналитический метод	0.1	-
21	662967.44	135133.36	Аналитический метод	0.1	-
22	663014.11	135166.53	Аналитический метод	0.1	-
23	663062.36	135200.77	Аналитический метод	0.1	-
24	663113.20	135236.88	Аналитический метод	0.1	-
25	663271.38	135275.46	Аналитический метод	0.1	-
26	663427.66	135355.85	Аналитический метод	0.1	-
1	663444.86	135321.95	Аналитический метод	0.1	-

План границ объекта



Масштаб 1:4000

Используемые условные знаки и обозначения:

-  Характерная точка границы публичного сервитута
-  Надписи номеров характерных точек границы публичного сервитута
-  Граница публичного сервитута
-  Граница кадастрового квартала
-  Обозначение кадастрового квартала
-  Существующая часть границы, имеющиеся в ЕГРН сведения о которой достаточны для определения ее местоположения

Подпись  Худякова Е. А.

Дата 04 марта 2020 г.

Место для оттиска печати (при наличии) лица, составившего описание местоположения границ объекта



Прошито, пронумеровано и
скреплено печатью на 3
() листах
« 18 - 08 » 2020 г.

Кадстровый инженер
Худякова Е.А.

