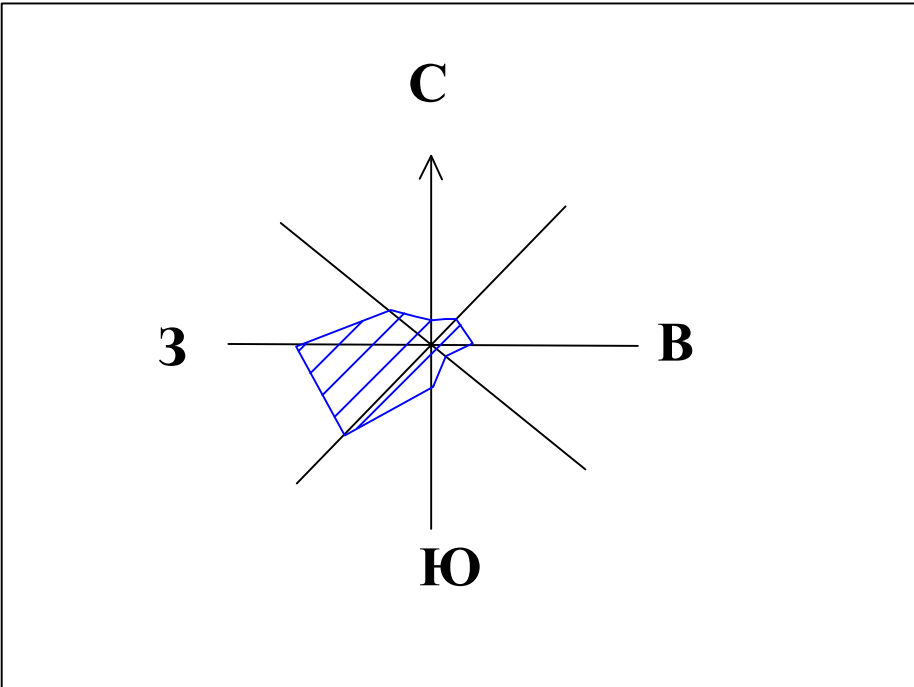
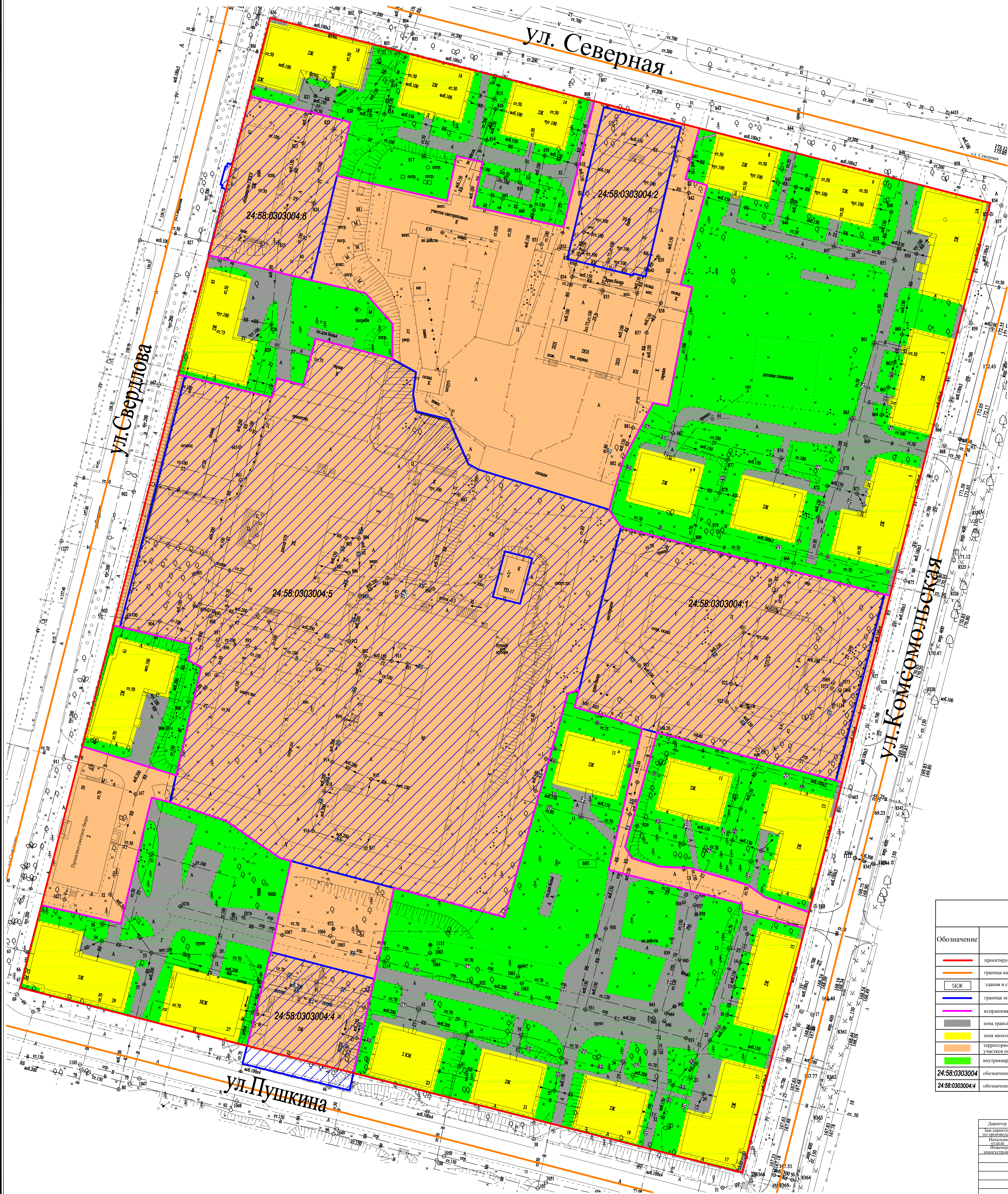
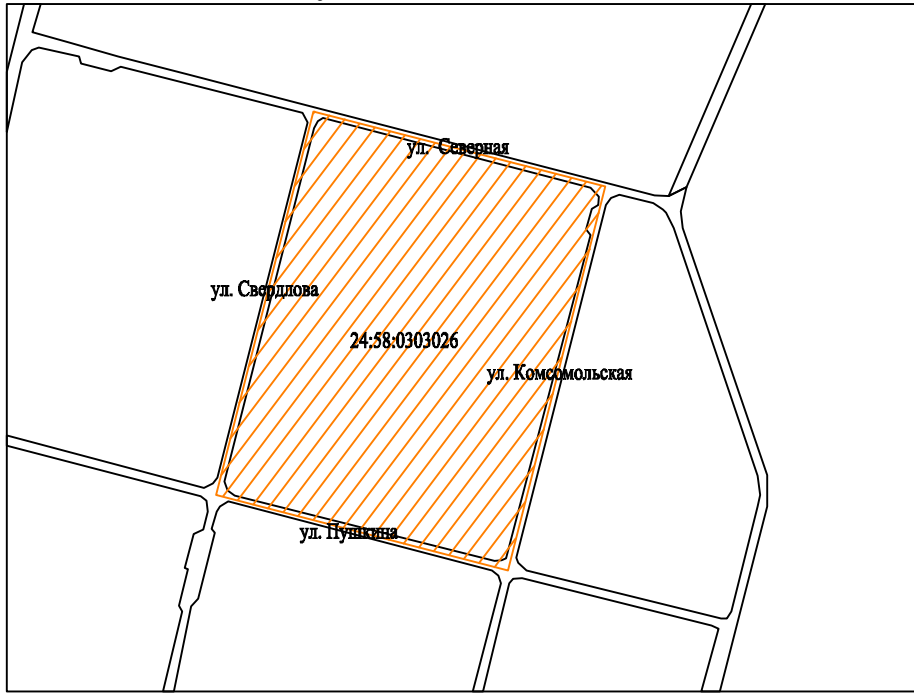


Проект планировки территории жилого квартала по ул. Комсомольская, ул. Северная, ул. Свердлова, ул. Пушкина
ЗАТО Железнодорожный, г. Железнодорожный



Ситуационный план



Экспликация проектируемых земельных участков

№ п/п	Адрес земельного участка	Площадь, кв.м.
1	ул. Комсомольская, 1	8824
	ул. Комсомольская, 3	
	ул. Комсомольская, 5	
	ул. Комсомольская, 7	
	ул. Комсомольская, 7 А	
	ул. Северная, 6	
2	ул. Северная, 8	8472
	ул. Комсомольская, 11 А	
	ул. Комсомольская, 15	
	ул. Комсомольская, 17	
	ул. Пушкина, 19	
3	ул. Пушкина, 21	2942
	ул. Пушкина, 23	
	ул. Северная, 14	
	ул. Северная, 16	
4	ул. Северная, 18	937
	ул. Свердлова, 61	
5	ул. Свердлова, 65	1432
6	ул. Комсомольская, 11	1899
	ул. Комсомольская, 13	
7	ул. Пушкина, 27	2987
	ул. Пушкина, 29	

Условные обозначения

Обозначение	Наименование	Примечание
	проектируемые красные линии	—
	граница кадастрового квартала	—
	линии и сооружения, с указанием капитальности, этажности и назначения	—
	граница земельного участка, стоящего на ГКУ	—
	исправляемые земельные участки	—
	зона транспортной сети	—
	зона многоквартирной жилой застройки	—
	территории, не подлежащие включению в границы формируемых участков под многоквартирными домами	—
	внутриквартальные территории общего пользования	—
24:58:0303004	обозначение кадастрового квартала	—
24:58:0303004:4	обозначение кадастрового номера земельного участка в ГКН	—

Директор	Зубовский М. М.	Проект планировки территории, записываемый многоквартирными жилыми домами, расположенными в границах ЗАТО Железнодорожный, г. Железнодорожный Красноярского края	Масштаб	Лист	Листов
Зам. директора по производству	Шрайнер А. А.				
Главный инженер	Полынов В. Н.				
Инженер-землеустроитель	Сиватова А. М.				
			1:500	1	1
ООО "НТИ Красноярскстройинформпроект" 2011 г.					