











Экспликация проектируемых земельных участков		
№ п/п	Адрес земельного участка	Площадь, кв. м
1	ул. Сивков, 1	84681
	ул. Сивков, 3	
	ул. Восточная, 56	
	ул. Восточная, 58	
	ул. Восточная, 60	
	пр. Курчатова, 62	
2	пр. Курчатова, 64	60928
	пр. Курчатова, 66	
	пр. Курчатова, 68	
	пр. Курчатова, 70	
	ул. Сивков, 13	
	ул. Сивков, 15	
3	ул. Сивков, 23	14822
	ул. Сивков, 11	
4	ул. Сивков, 19	4823

Условные обозначения		
Обозначение	Наименование	Примечание
	проектируемые красные линии	—
	граница кадастрового квартала	—
	здания и сооружения, с указанием капитальности, этажности и назначения	—
	граница земельного участка, сведения на ТКУ	—
	используемые земельные участки	—
	линия транспортной сети	—
	линия многоквартирной жилой застройки	—
	территории, не подлежащие включению в границы формируемых участков под многоквартирные здания	—
	интраквартальные территории общего пользования	—
	линия перекладной застройки общественного назначения	—
	обозначение кадастрового квартала	—
	обозначение кадастрового номера земельного участка в ГЗН	—

Директор	Зинский М.М.	Проект планировки территории, застроенной многоквартирными жилыми домами, расположенными в границах ЗАТО Железнодорожный, г. Железнодорожный Красноярского края	Масштаб			Лист	Листов
Зам.директора по производству	Шрайвер А.А.		1:1000	1	1		
Начальник	Полухин Я.Н.						
Заместитель	Самойлова А.М.						
						ООО "НПЦ Красноярского ферропрокта"	
		2011 г.					