

Приложение
к постановлению Администрации
ЗАТО г. Железнодорожск
от 18.06. 2014 № 1154

Приложение № 3
к Схеме размещения рекламных конструкций
на земельных участках независимо от форм
собственности, а также на зданиях, или ином
недвижимом имуществе, находящихся в
собственности Красноярского края или
муниципальной собственности, на территории
ЗАТО Железнодорожск

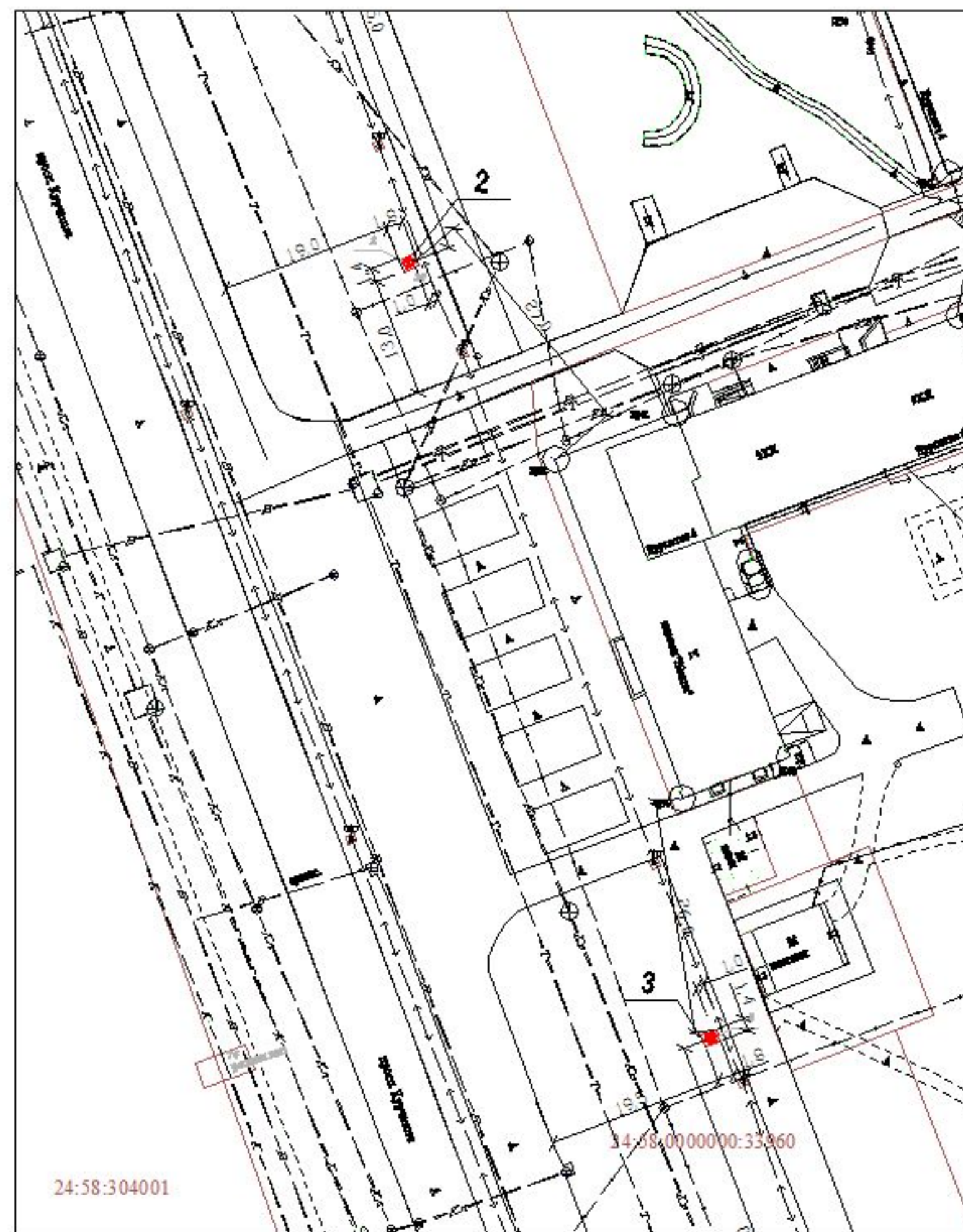
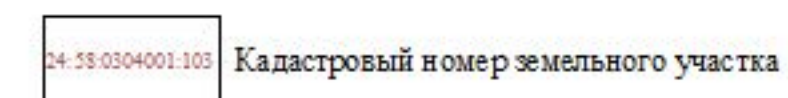
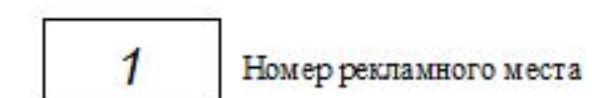
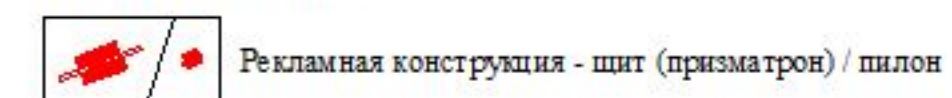
Карта размещения рекламной конструкции на рекламном месте № 3
по адресу: Красноярский край, ЗАТО Железнодорожск, г. Железнодорожск,
в 26 метрах на юг от пр-кт Курчатова, 6

Технические характеристики рекламной конструкции

Тип рекламной конструкции	Размер информационного поля		Площадь информационного поля одной стороны, кв.м	Количество сторон
	Длина, м	Высота, м		
Сити-формат (пилон)	1,2	1,8	2,16	2

Масштаб 1:500

Условные обозначения:



24:58:304001